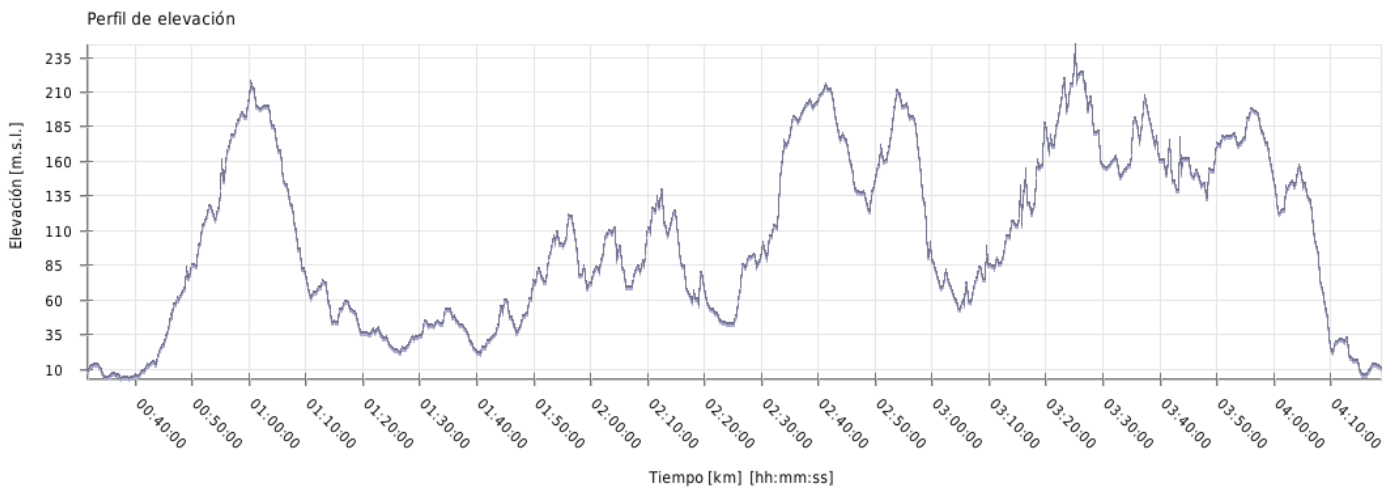
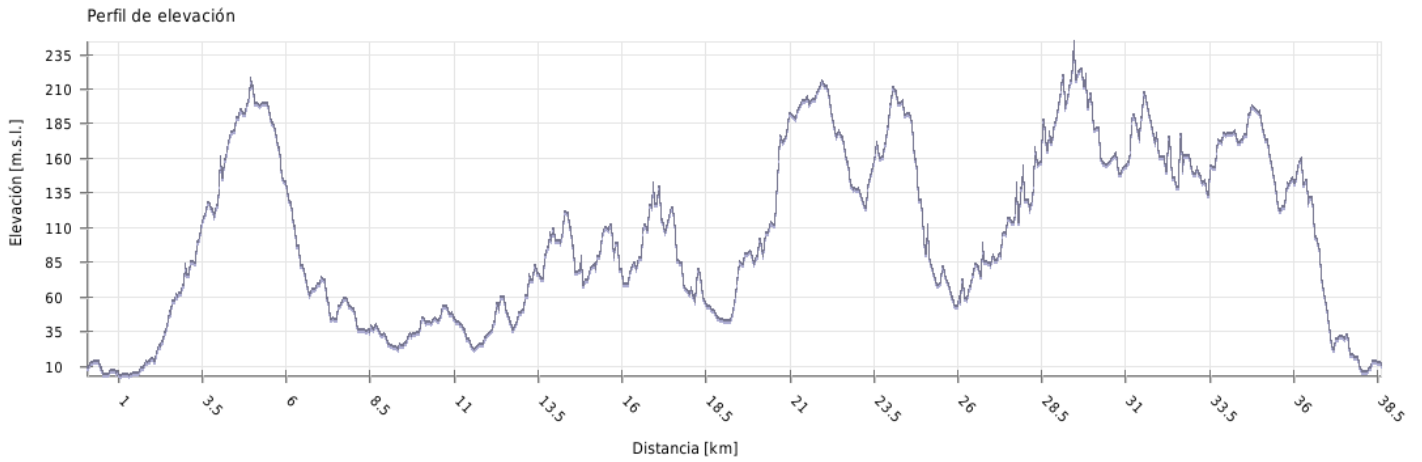
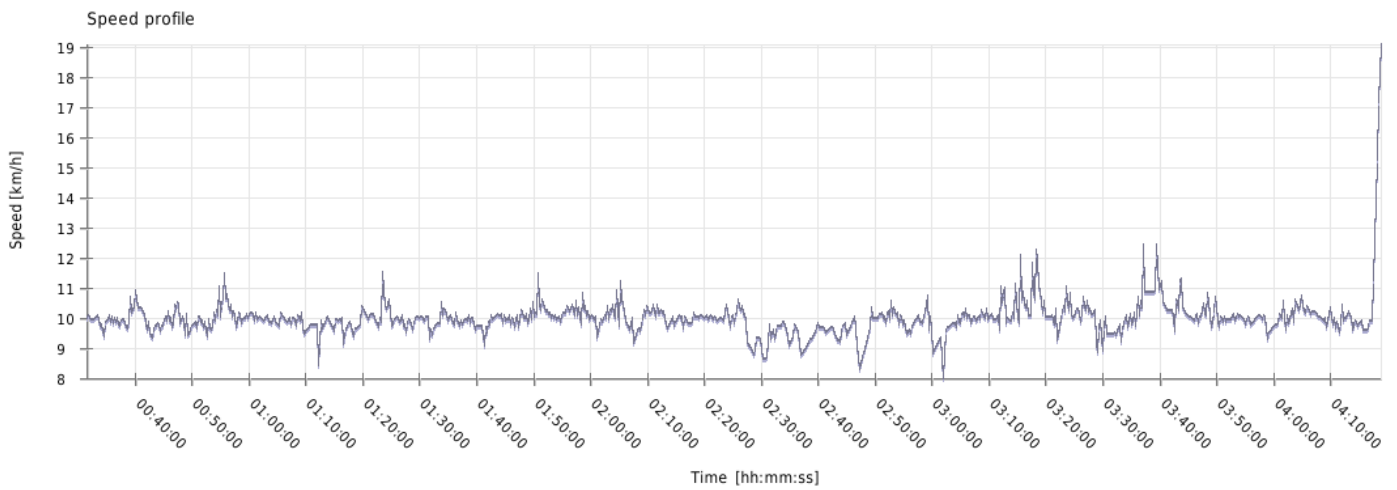
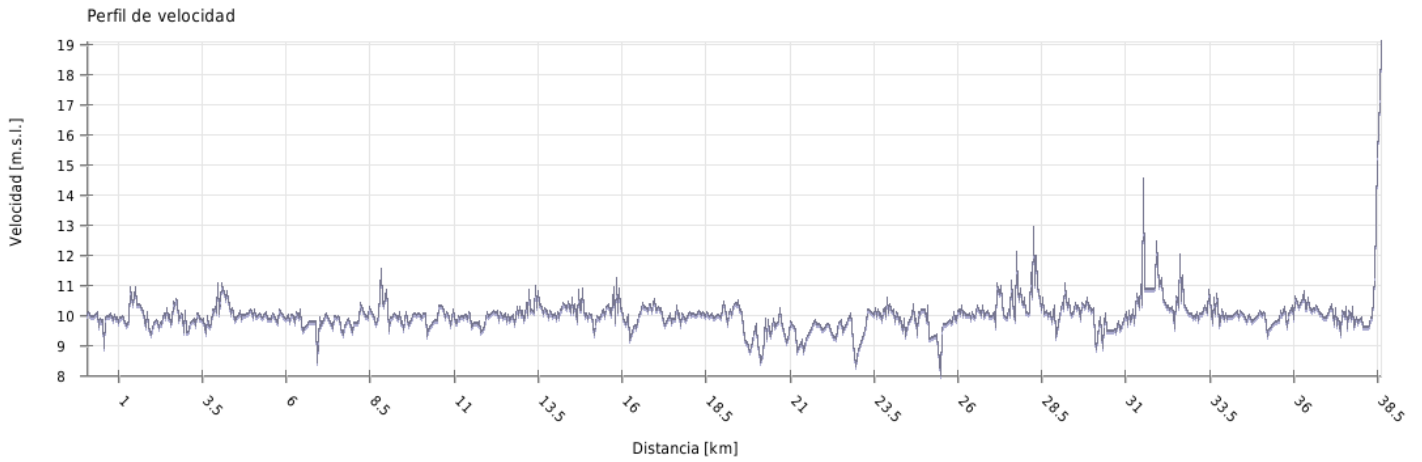


Elevación



Elevación mínima:	3 m.s.l.
Elevación máxima:	244 m.s.l.
Elevación media:	103.6 m.s.l.
Diferencia máxima:	241 m
Total ascenso:	1843 m
Total descenso:	1842 m
Elevación inicial:	10 m.s.l.
Elevación final:	11 m.s.l.
Elevación balanceada:	1 m

Velocidad

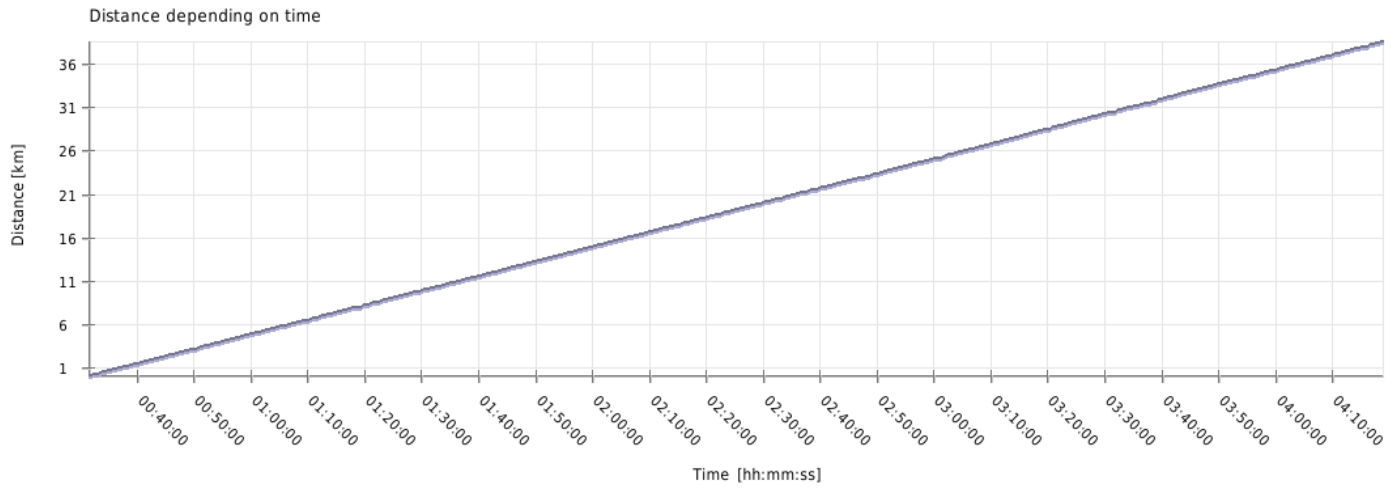


Velocidad mínima:	8 km/h
Velocidad máxima:	19.1 km/h
Velocidad media ascendiendo:	10.3 km/h
Velocidad media descendiendo:	10.3 km/h
Velocidad media en llano:	10 km/h
Velocidad media:	10.2 km/h

Tiempo

Fecha del track:	1.6.2010
Tiempo inicial:	00:31:08
Tiempo final:	04:18:55
Tiempo total del track:	3h 47m 47s
Tiempo ascendiendo:	1h 01m 10s
Tiempo descendiendo:	1h 13m 46s
Tiempo en llano:	1h 32m 51s

Distancia



Distancia total en llano:	38 km
Distancia total real:	38.6 km
Distancia ascendiendo:	10.5 km
Distancia descendiendo:	12.6 km
Distancia en llano:	15.5 km